

RÅDE KOMMUNE

Sakspapir

SAKSGANG			
Styre, utvalg, komité m.m.	Møtedato	Saksnr	Saksbeh.
Fast utvalg for teknikk	29.10.2009	091/09	KNFR

Avgjøres av: Saksansv.: Knut Frammarsvik	Arkiv: FA-L32 Objekt:	Arkivsaknr 09/185
---	--	-----------------------------

Adressering i Råde, over hele kommunen, samt noen klagesaker mot tidligere navnettinger.

Saksdokumenter:

Nr	T	Dok.dato	Avsender/Mottaker	Tittel
67	I	04.09.2009	gjermund.lunder@c2i.net	Adresse til Lunder,Råde
57	I	18.09.2009	Morten Lippert	Adressering i Tesalaveien
60	I	21.09.2009	Nils Olav Torp	Søknad om bevaring av kulturhistorisk arv og identitet i form av gårdsnavn
58	I	22.09.2009	Fridhild Peggy Andersen; Rune Kjøniksen	Adressering - Eggeroa
68	I	01.10.2009	sverre@skaarberg-hurtigruten.com	Adressering i Makrellrødveien m. husnummer
65	U	17.10.2009	Historielaget	Referat ifra møte med historielaget av 05.09.2009
69	I	17.10.2009	Inger Kjellerød Lundblad	Adressering i Tesalaveien
70	I	17.10.2009	Nils Olav Torp	Søknad om bevaring av kulturhistorisk arv og identitet i form av gårdsnavn
71	I	17.10.2009	Paul Sverre Revhaug	Klage på veinavn
66	I	17.10.2009	Oddvar Stene	Klage på veinavn
51	I	22.09.2009	Øystein Røstad	Adressering I Andersrødveien

Vedlegg til saken:

Saksopplysninger:

Det har siden sak 083/09 kommet en del klager og innlegg ifm. at folk nå mottar tildeling av gatenummer til tidligere utdelte gatenavn. Noe av det som utvalget fikk merket under møtet i behandlingen av 083/09.

Det har også oppstått nye situasjoner hvor veier er oppløst, og hvor det er opprettet nye adkomster, med de komplikasjonene som dette medfører.

Teknisk har også vært i møte med Historielaget igjen den 05.09.2009 hvor de kommer med flere nye forslag på veinavn hvor kommunen fremdeles ikke har noe gatenavn. Referatet fra møtet vedlegges.

Rådmannen fremmer med dette følgende saker for endelig vedtak:

1. **Sløyfe på Prestegårdsalléen**

Ifølge epost ifra Gjermund Lunder 04.09.2009.så har de som bor på Lunder fått ny adkomst via Prestegårdsalleén. De ønsker at den nye veien til Lunder skal få navnet **Lunderveien**.

2. **Salbuveien.**

I følge brev ifra beboerne av 17.10.2009 i den nå kalte Salbugata så er nå adkomsten til Salbu gården også lagt om Prestegårdsalléen, og de mener således at veien ikke lenger bør hete dette.

Kommunen har fått brev ifra flere av beboerne som er enige om at veien bør hete **Stenebakken**. Historielaget kom også med et alternativt navn **Slipperten**.

3. **Vei til Holmen gård på Hestholmen**

Veien som fører til Holmen gård på Hestholmen ved Oven foreslås kalt **Holmen** (Se referat ifra møtet med Historielaget.)

4. **Vei til Granholmen på Hestholmen**

Veisløyfen som fører ut til Granholmen på Hestholmen foreslås kalt **Granholmen** (Se referat ifra møtet med Historielaget.)

5. **Tasken**

Veien ut til Tasken hytteområder foreslås gitt navn etter gårdene som de ligger under Vei til hytteområdet på Nordre Tasken gård får veinavnet til eiendommen, **Nordre Tasken**. Veien til hytteområdet til Søndre Tasken gård gis navnet **Søndre Tasken**.

På søndre Tasken gis vei mot sør navnet **Taskentangen**. (Se referat ifra møtet med Historielaget.)

6. **Viersholm**

Fra Saltnesveien går det en veisløyfe ut til Viersholm. Rådmannen foreslår at veien dit kalles **Viersholm**.

(Se referat ifra møtet med Historielaget.)

7. **Lågbu**

Fra vei mot Akerskogen grener det av en vei som går ned til Lågbu. Rådmannen foreslår at veien ned dit kalles **Lågbu**.

(Se referat ifra møtet med Historielaget.)

8. **Grindholmen**

Grindholmen ligger på nordsiden av Ovenveien, like før man kommer ut til Oven. Rådmannen foreslår at veien gis navn etter holmen, **Grindholmen**.

(Se referat ifra møtet med Historielaget.)

9. **Ovensundet**

Stikkvei ifra vei til Svartskjær mot Ovensundet foreslås kalt **Ovensundet**.

(Se referat ifra møtet med Historielaget.)

10. **Makrellrødfeltet**

Lang stikkvei fra Makrellrødveien foreslås kalt **Makrellrødfeltet**

(Se referat ifra møtet med Historielaget.)

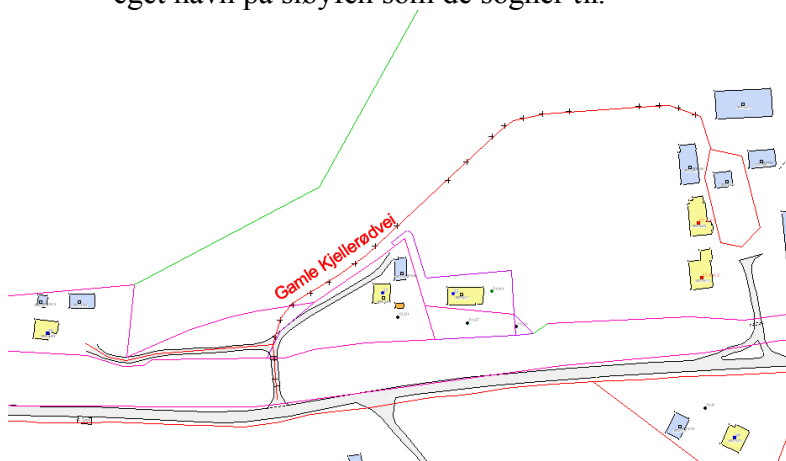
Det er likeledes kommet inn en innsigelse på tildelingen av nummer i Makrellrødveien av 01.10.2009. hvor beboerne i den første lille stikkveien ønsker et eget navn på denne.

Forslagene til navn er **Makrellkroken** eller Fiskekroken, da veien ligner en fiskekrok.

11. Tesalaveien

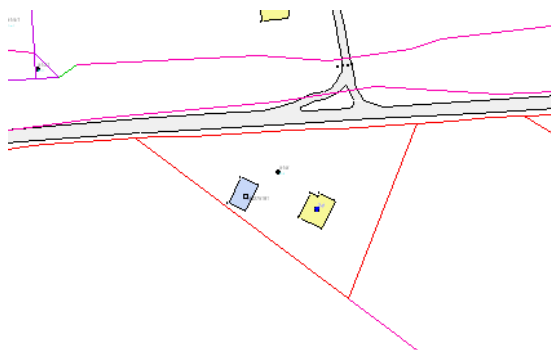
Ved adresseringen i Tesalaveien er det kommet inn protester og nye forslag på en av stikkveiene til Tesalaveien.

Alle beboerne ved Gamle Kjellerød har i brev av 07.09.2009 kommet med ønsker å få eget navn på sløyfen som de sogner til.



Rådmannen foreslår at beboerne får medhold i sitt ønske, og vil be historielaget om å komme med kommentarer til navnet. Forslaget er **Gamle Kjellerød vei**

Likeledes har det kommet en klage på navnet Tesalaveien 24 (Kjellvang) av 18.09.2009. I dette tilfellet blir situasjonen litt forskjellig ifra eksempelet ovenfor da Kjellvang er selve gårdsnavnet på bare en bolig uten egen adkomstvei. (Se skisse under)



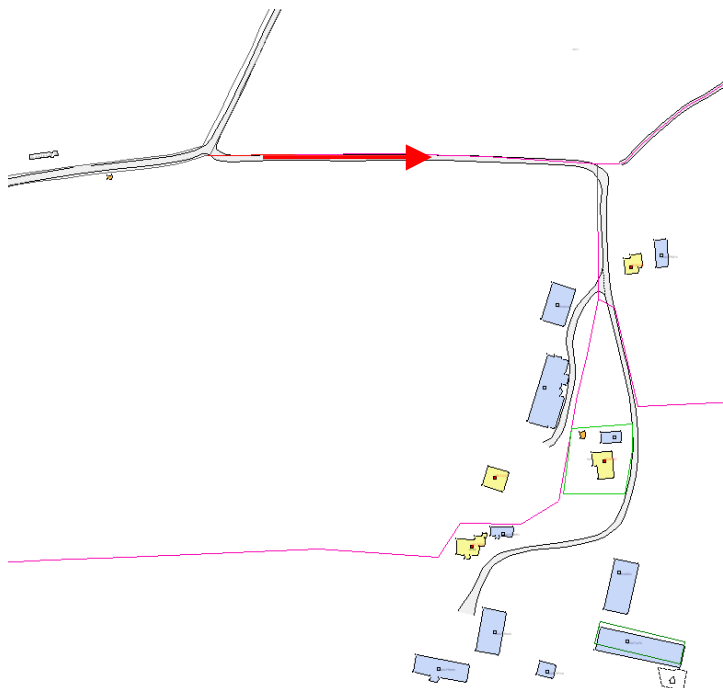
Det som har vært lovnaden ifra Statens Kartverk har vært at etter den nye Matrikkelloven, så skal gårder få beholde et alternativt navn. Det vil si at Kjellvang kan skrive sin adresse slik:

Kjellvang, Tesalaveien 24 (eller omvendt)
1640 Råde

Pga. tekniske problemer har kommunen måttet fjerne gårdsnavnet midlertidig, men kartverket har lovet at etter 01.01.2010, når Matrikkelloven blir innført, så skal kommunen få denne muligheten tilbake. Poenget er at dette vil være mulig. Så protesten vil bli møtekomet på denne måten.

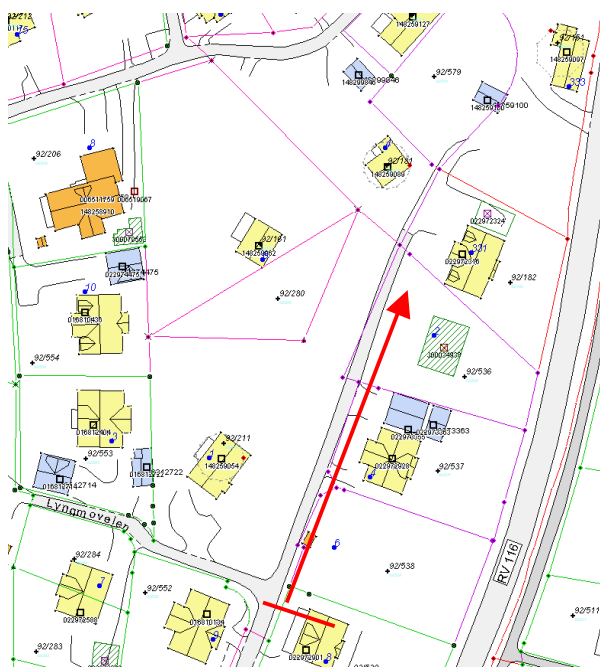
12. Jonstengata

Ved nummereringen av Jonstengata fant Rådmannen ut at det er en stikkvei som går til Elvestad. Ut ifra det og med tanke på en fornuftig nummerering setter Rådmannen fram forslag om at denne stikkveien i Jonstengata blir kalt for **Elvestad**. Rådmannen vil be historielaget om å komme med kommentarer til navnet i ettertid.



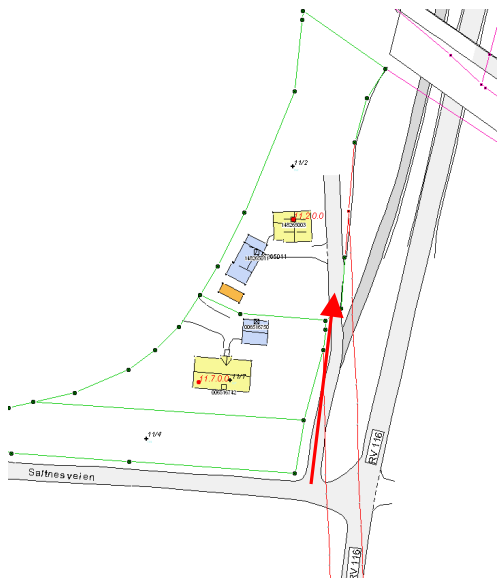
13. Lyngmoveien

Ettersom det er kommet inn så mange nye boliger i begynnelsen av Lyngmoveien legger Rådmannen fram forslag om at det blir lagt inn et nytt navn på denne i den nord-østre stikkveien.



Her får man heller komme tilbake til det nye navnet etter å ha rådført oss med beboerne. Rådmannen vil også be historielaget om å komme med forslag.

14. Solberghøyda



Etter muntlig henvendelse ifra eier av eiendom gis eget navn på en liten stikkvei.

Forslaget til navn er ut ifra eiers ønske, **Solberghøyda**

Rådmannen foreslår at beboerne får medhold i sitt ønske, og vil be historielaget om å komme med kommentarer til navnet.

15. Enebekkveien

Det er kommet inn flere klager på at Enebekkveien skal hete det som den har gjort i lengre tid.

Dette gjelder særlig der man har gamle gårdsnavn. Det går på frykten for å miste gårdsnavnet, hvilket ikke er noe ønske ifra verken kommunen eller Statens Kartverk om å fjerne. Gårdene vil etter den nye matrikkelloven fortsatt kunne beholde gårdsnavnet.

A. To Brev av 21.09.09 hvor en kommer først med et ønske om å få adressen:

Sørby Gård
Enebekkveien 40, 42
1640 Råde

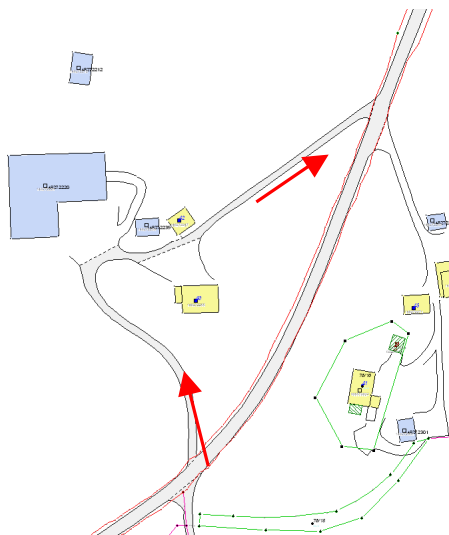
Dette var faktisk mulig å gjennomføre, men siden han har en veisløyfe som går om gården, så har han i ettertid kommet med et nytt og mer skreddersydd forslag til adresse:

Sørby Gård 1,2
1640 Råde

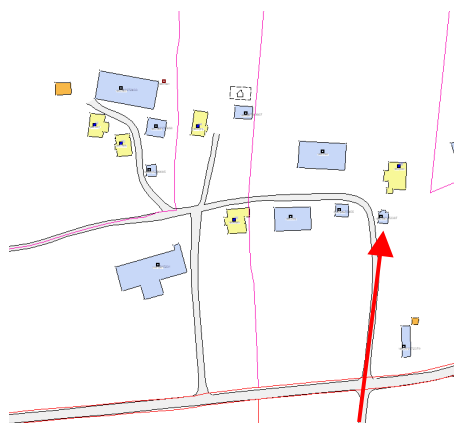
Kommunen foreslo Sørby 1 og 2, og sier seg betenkt til at man skal begynne å kalle opp veiene etter alle gårder, dette kan bli et problem som kan bli vanskelig å følge opp den prevangtive effekten, dersom alle nå skal få så detaljerte veinavn. Rådmannen foreslår derimot at man her benytter adressen:

(Sørby Gård)
Sørby 1, 2
1640 Råde

Hvor Sørby gård bare er tatt med dersom de ønsker det, det er slik blitt et alternativt navn som kartverket godtar. Man har på den måten imøtekommet innsigelsen.



B. Det kom inn brev av 02.10.2009 ifra Revhaug som går på de samme kommentarene som på Sørby, men de ønsker Revhaug som navn på sin stikkvei.

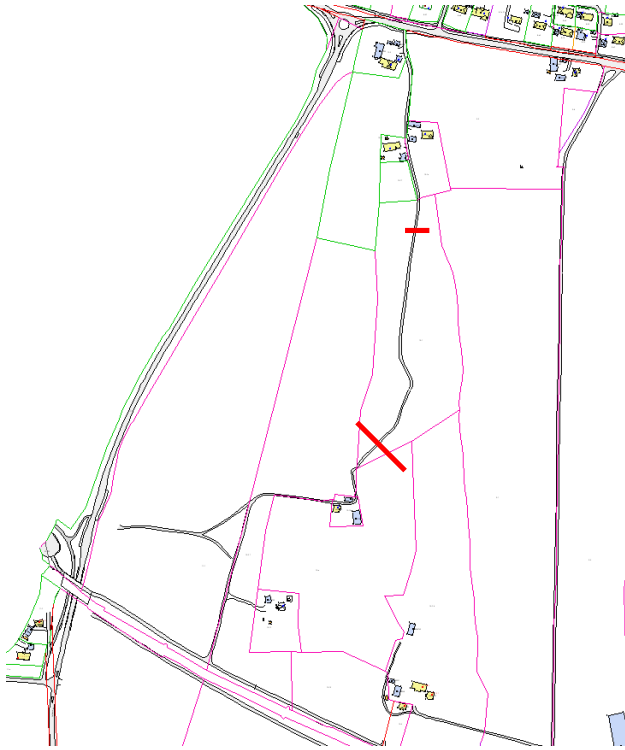


Rådmannen vil vise til foregående eksempel, og støtter deres forslag til endring av navn og imøtekommer ønsket om at navnet blir **Revhaug**.

16- Eggeroa

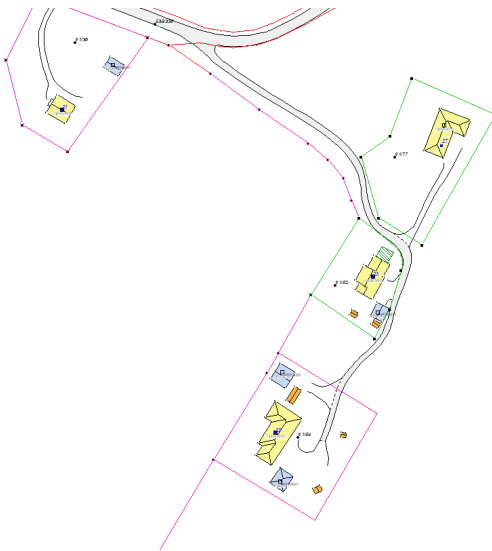
Det er kommet inn klage ifra beboere i Eggeroa i brev av 22.09.2009 der veien har fått en annen adkomst.

De ønsker ikke adresse mot Eggeroa, hvilket kommunen godt kan forstå, da veien er avskåret. Saken må avklares ute i marka og i kontakt med dem det gjelder.



17 Andersrødveien

Det er kommet inn klage fra beboere på tidligere Gullerød i brev av 22.09.2009 ifm. at kommunen måtte tildele gatenummer til 3 boliger i Andersrødveien som frem til nå hadde fått beholde Gårdsnavnet. Dessuten er det avvik mellom tidligere tildelt nummerering fra kommunen og den siste.



Rådmannen foreslår at de på denne sløyfa får adressen :

Gullerød
1642 Saltnes

De vil så få nummerering ut ifra ovennevnte.
Vi vil be historielaget om å komme med kommentarer til navnet.

Vurdering:

Rådmannen mener at det er viktig at folk føler tilhørighet til den gata som de bor i, og ser det som viktig at flest mulig er enige med adresseringen, så langt som det lar seg gjøre.

Når det gjelder kart for de stedene som ikke er flettet inn i saken, så vises det til referatet med historielaget hvor det vises skisser på alle steder som ikke er tatt med i saken direkte.

Rådmannens forslag til vedtak:

Råde kommune ved Fast utvalg for Teknikk viser til ovennevnte nummerering og vedtar følgende adresseringer:

1. **Lunderveien.**
2. **Stenebakken**
3. **Holmen**
4. **Granholmen**
5. **Tasken Nordre**
Tasken Søndre
Taskentangen
6. **Viersholm**
7. **Lågbu**
8. **Grindholmen**
9. **Ovensundet**
10. **Makrellrødfeltet**
Makrellkroken
11. **Gamle Kjellerød vei**
12. **Elvestad**
13. **Det skal gis et nytt navn til begynnelsen av Lyngmoveien**
14. **Solberghøyda**
15. **Sørby**
Revhaug
17. **Gullerød**

29.10.2009 FAST UTVALG FOR TEKNIKK

Det ble lagt frem et nytt innspill fra Morten Engebretsen i møtet. Utvalget sa seg enig i innspillet: Pkt. 10 endres til Makrellrødfjellet og Makrellrødkroken.

Enstemmig for rådmannens forslag til vedtak med endring av pkt. 10 i samsvar med innspill fra Morten Engebretsen.

UT-091/09 VEDTAK:

1. **Lunderveien.**
2. **Stenebakken**
3. **Holmen**
4. **Granholmen**

5. Tasken Nordre
Tasken Søndre
Taskentangen
6. Viersholm
7. Lågbu
8. Grindholmen
9. Ovensundet
10. Makrellrødfjellet
Makrellrødkroken
11. Gamle Kjellerød vei
12. Elvestad
13. Det skal gis et nytt navn til begynnelsen av Lyngmoveien
14. Solberghøyda
15. Sørby
16. Revhaug
17. Gullerød